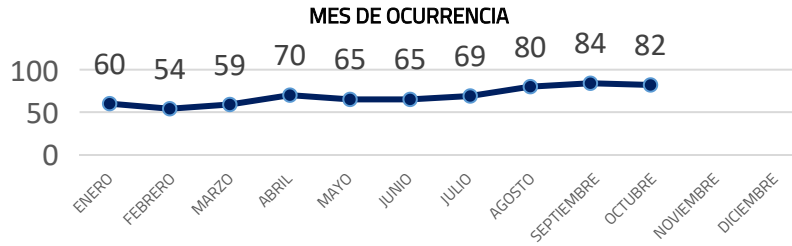


HOMICIDIOS DOLOSOS DE HOMBRES ENERO - OCTUBRE 2024

CARPETAS DE INVESTIGACIÓN



688



1,974,843 POBLACIÓN HOMBRES

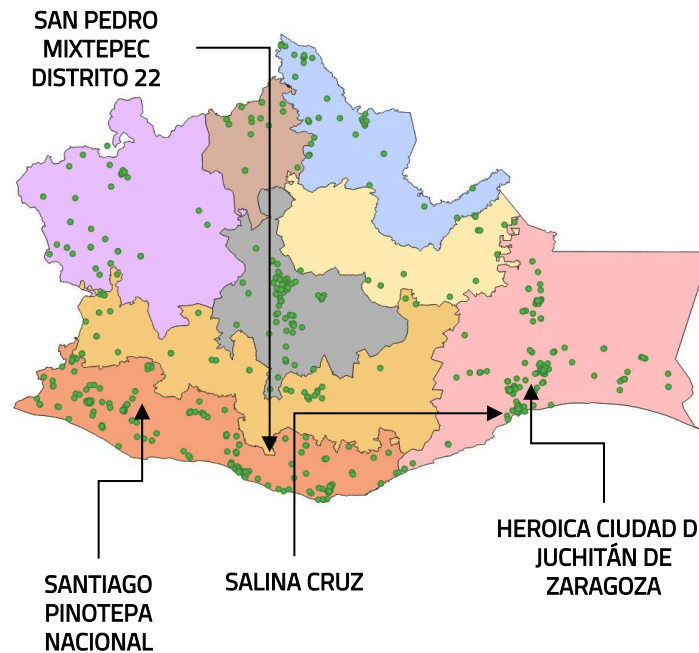
EL 0.0003929426% ha sido víctima de un delito

NIÑO	ADOLESCENTE	ADULTO	SE DESCONOCE	TOTAL
1	16	614	145	776
0.12%	2.07%	79.12%	18.69%	100.00%

OBJETO	VÍCTIMA
ARMA DE FUEGO	649
ARMA BLANCA	63
OTRO ELEMENTO	62
NO ESPECIFICADO	2
TOTAL	776

REGIÓN	VÍCTIMAS	%
CAÑADA	20	2.58%
COSTA	234	30.15%
ISTMO	235	30.29%
MIXTECA	49	6.32%
PAPALOAPAN	35	4.52%
SIERRA NORTE	14	1.80%
SIERRA SUR	65	8.38%
VALLES CENTRALES	123	15.85%
INTERIOR DE LA REP.	1	0.12%
TOTAL	776	100%

UBICACIÓN GEOGRÁFICA DEL HECHO DELICTIVO



MUNICIPIOS

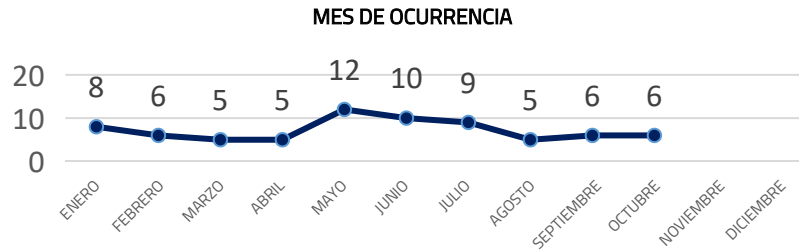
HEROICA CIUDAD DE JUCHITAN DE ZARAGOZA	80
SAN PEDRO MIXTEPEC DISTRITO 22	40
SALINA CRUZ	39
SANTIAGO PINOTEPA NACIONAL	28
SANTIAGO JAMILTEPEC	27
SAN PEDRO POCHUTLA	27
MATIAS ROMERO AVENDAÑO	26
OAXACA DE JUAREZ	20
SANTO DOMINGO TEHUANTEPEC	17
MIAHUATLAN DE PORFIRIO DIAZ	17
HEROICA CIUDAD DE EJUTLA DE CRESPO	15
OCOTLAN DE MORELOS	14
HEROICA CIUDAD DE HUAJUAPAN DE LEON	13
SANTA MARIA TONAMECA	12
SANTA MARIA COLOTEPEC	11
OTROS MUNICIPIOS	390
TOTAL: 776	

HOMICIDIOS DOLOSOS DE MUJERES ENERO - OCTUBRE 2024

CARPETAS DE INVESTIGACIÓN



72



2,157,305 POBLACIÓN MUJERES

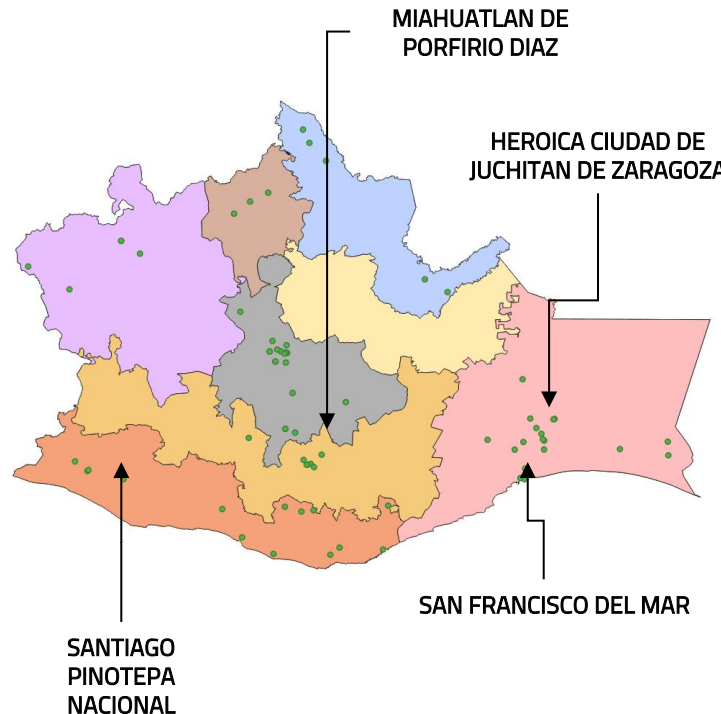
EL 0.0000352291% ha sido víctima de un delito

NIÑO	ADOLESCENTE	ADULTO	SE DESCONOCE	TOTAL
1	4	62	9	76
1.32%	5.26%	81.57%	11.85%	100.00%

OBJETO	VÍCTIMA
ARMA DE FUEGO	59
ARMA BLANCA	5
OTRO ELEMENTO	12
NO ESPECIFICADO	0
TOTAL	76

REGIÓN	VÍCTIMAS	%
CAÑADA	3	3.95%
COSTA	14	18.43%
ISTMO	20	26.32%
MIXTECA	5	6.57%
PAPALOAPAN	5	6.57%
SIERRA SUR	9	11.85%
VALLES CENTRALES	20	26.31%
TOTAL	76	100%

UBICACIÓN GEOGRÁFICA DEL HECHO DELICTIVO



MUNICIPIOS

MIAHUATLAN DE PORFIRIO DIAZ	6
HEROICA CIUDAD DE JUCHITAN DE ZARAGOZA	5
SAN FRANCISCO DEL MAR	3
SANTIAGO PINOTEPA NACIONAL	3
HEROICA CIUDAD DE EJUTLA DE CRESPO	3
CUILAPAM DE GUERRERO	3
OAXACA DE JUAREZ	3
SAN AGUSTIN LOXICHA	2
SALINA CRUZ	2
SAN PEDRO POCHUTLA	2
HEROICA CIUDAD DE HUAJUAPAN DE LEON	2
ACATLAN DE PEREZ FIGUEROA	2
MONJAS	1
SAN DIONISIO OCOTEPEC	1
SAN MATEO NEJAPAM	1
OTROS MUNICIPIOS	37
TOTAL: 76	

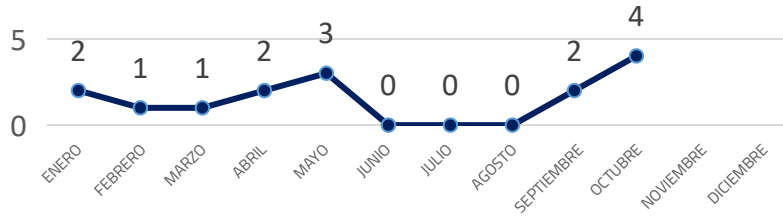
FEMINICIDIOS ENERO - OCTUBRE 2024

CARPETAS DE INVESTIGACIÓN



15

MES DE OCURRENCIA



2,157,305 POBLACIÓN MUJERES

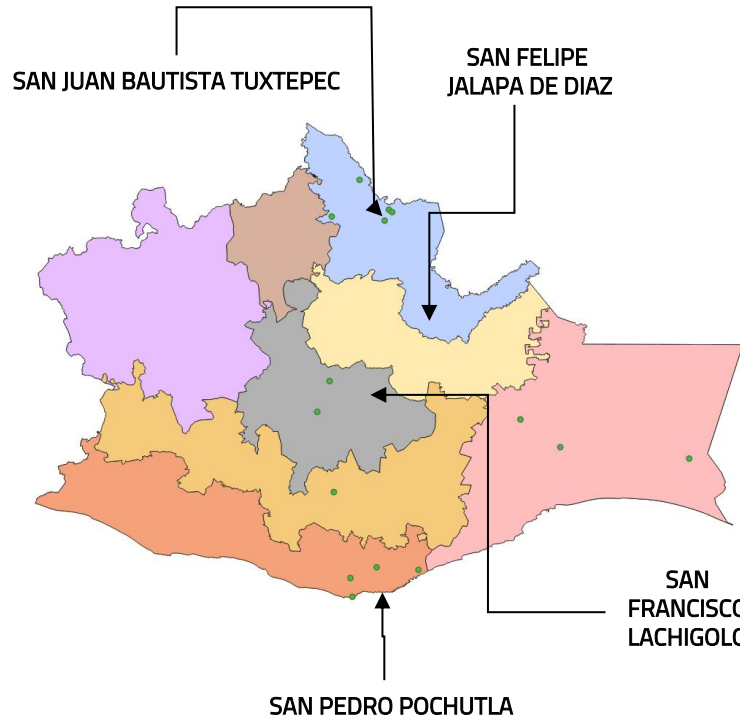
EL 0.0000069531% ha sido víctima de un delito

NIÑA	ADOLESCENTE	ADULTO	SE DESCONOCE	TOTAL
1	2	12	0	15
6.66%	13.34%	80%	0.00%	100.00%

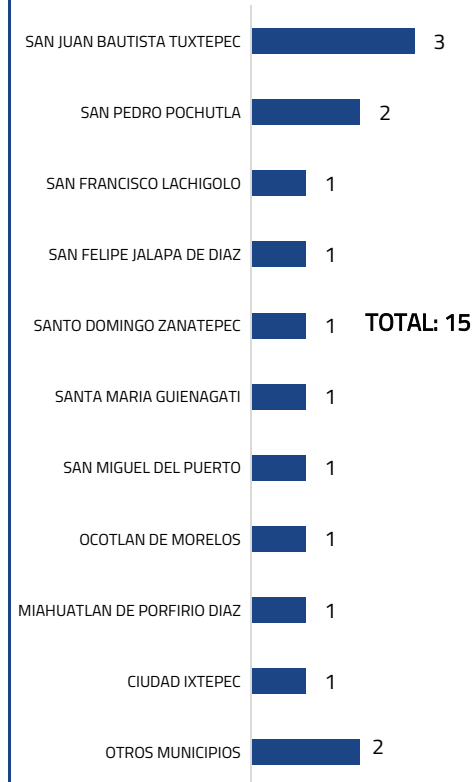
OBJETO	VÍCTIMA
ARMA DE FUEGO	2
ARMA BLANCA	5
OTRO ELEMENTO	8
NO ESPECIFICADO	0
TOTAL	15

REGIÓN	VÍCTIMAS	%
COSTA	4	26.66%
ISTMO	3	20%
PAPALOAPAN	5	33.34%
SIERRA SUR	1	6.66%
VALLES CENTRALES	2	13.34%
TOTAL	15	100%

UBICACIÓN GEOGRÁFICA DEL HECHO DELICTIVO



MUNICIPIOS



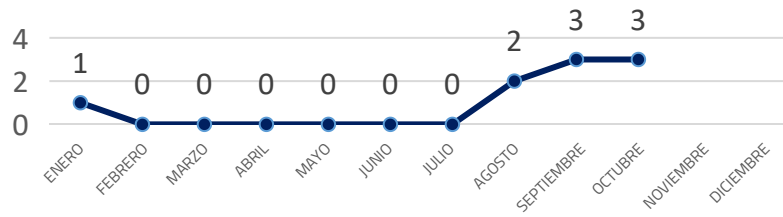
SECUESTROS ENERO - OCTUBRE 2024

CARPETAS DE INVESTIGACIÓN



9

MES DE OCURRENCIA



4,132,148

POBLACIÓN ESTATAL

EL 0.0000026621% ha sido víctima de un delito

NIÑA	ADOLESCENTE	ADULTO	SE DESCONOCE	TOTAL
1	1	9	0	11
9.09%	9.09%	81.82%	0.00%	100%

GÉNERO	VÍCTIMAS
FEMENINO	4
MASCULINO	7
TOTAL	11

REGIÓN	VÍCTIMAS	%
ISTMO	3	27.27%
VALLES CENTRALES	7	63.64%
COSTA	1	9.09%
TOTAL	11	100%

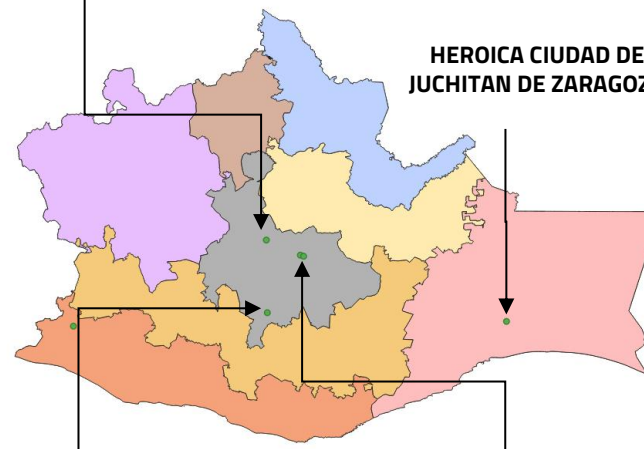
UBICACIÓN GEOGRÁFICA DEL HECHO DELICTIVO

OAXACA DE JUAREZ

HEROICA CIUDAD DE JUCHITAN DE ZARAGOZA

HEROICA CIUDAD DE EJUTLA DE CRESPO

TLACOLULA DE MATAMOROS



MUNICIPIOS

