

HOMICIDIOS DOLOSOS DE HOMBRES

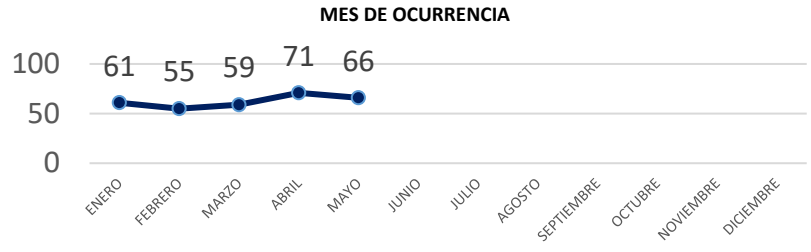
ENERO – MAYO 2024



CARPETAS DE INVESTIGACIÓN



312



1,974,843

POBLACIÓN HOMBRES

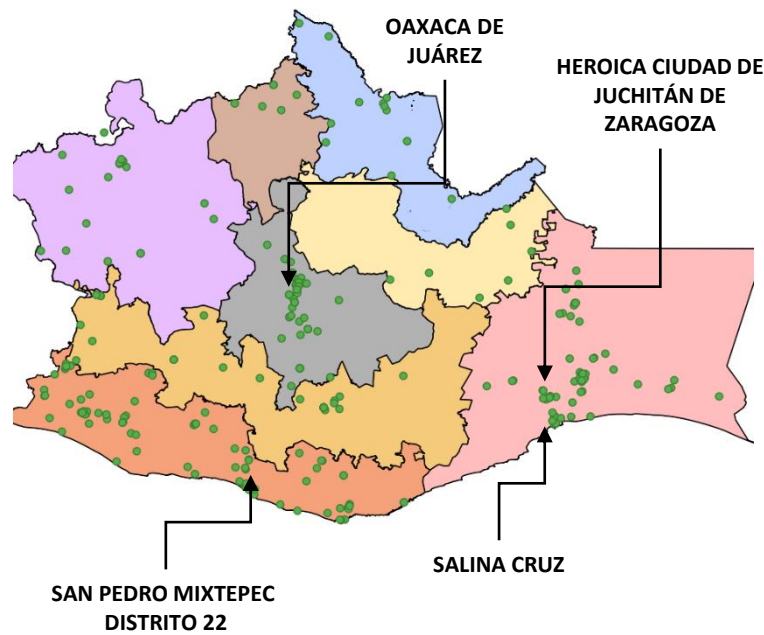
EL 0.000176% ha sido víctima de un delito

NIÑO	ADOLESCENTE	ADULTO	SE DESCONOCE	TOTAL
0	2	288	57	347
0.00%	0.58%	83.00%	16.43%	100.00%

OBJETO	VÍCTIMA
ARMA DE FUEGO	280
ARMA BLANCA	32
OTRO ELEMENTO	34
NO ESPECIFICADO	1
TOTAL	347

REGIÓN	VÍCTIMAS	%
CAÑADA	8	2.31%
COSTA	104	29.97%
ISTMO	91	26.22%
MIXTECA	25	7.20%
PAPALOAPAN	13	3.75%
SIERRA NORTE	7	2.02%
SIERRA SUR	35	10.09%
VALLES CENTRALES	63	18.16%
INTERIOR DE LA REP.	1	0.29%
TOTAL	347	100%

UBICACIÓN GEOGRÁFICA DEL HECHO DELICTIVO



MUNICIPIOS

HEROICA CIUDAD DE JUCHITAN DE ZARAGOZA	34
SAN PEDRO MIXTEPEC DISTRITO 22	15
SALINA CRUZ	15
OAXACA DE JUAREZ	14
SANTIAGO PINOTEPA NACIONAL	13
SAN PEDRO POCHUTLA	12
SANTIAGO JAMILTEPEC	11
HEROICA CIUDAD DE HUAJUAPAN DE LEON	10
MIAHUATLAN DE PORFIRIO DIAZ	9
OCOTLAN DE MORELOS	8
SANTA CRUZ XOXOCOTLAN	7
SANTO DOMINGO TEHUANTEPEC	6
SANTA MARIA COLOTEPEC	6
SAN JUAN GUICHICOVI	6
SAN JUAN CACAHUATEPEC	6
OTROS MUNICIPIOS	175
TOTAL: 347	

La información refleja el estado actual de las investigaciones (Enero - Mayo 2024), la cual puede variar por la dinámica de las mismas. Se cuentan tres carpeta como desglose.

HOMICIDIOS DOLOSOS DE MUJERES ENERO – MAYO 2024

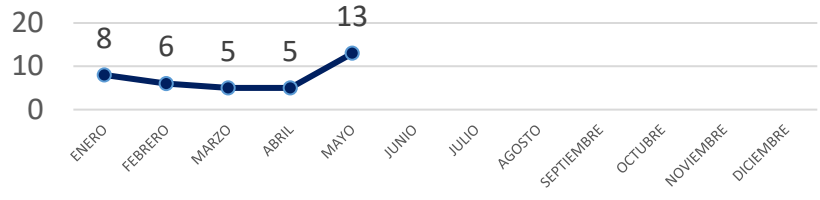


CARPETAS DE INVESTIGACIÓN



37

MES DE OCURRENCIA



2,157,305

POBLACIÓN MUJERES

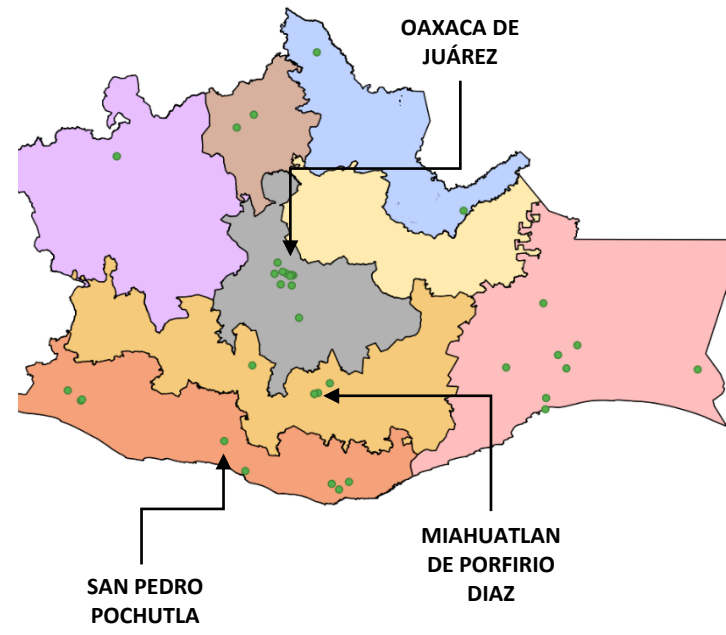
EL 0.000161% ha sido víctima de un delito

NIÑO	ADOLESCENTE	ADULTO	SE DESCONOCE	TOTAL
0	1	33	4	38
0.00%	2.63%	86.84%	10.53%	100.00%

OBJETO	VÍCTIMA
ARMA DE FUEGO	30
ARMA BLANCA	3
OTRO ELEMENTO	5
TOTAL	38

REGIÓN	VÍCTIMAS	%
CAÑADA	2	5.26%
COSTA	8	21.05%
ISTMO	8	21.05%
MIXTECA	2	5.26%
PAPALOAPAN	2	5.26%
SIERRA SUR	5	13.16%
VALLES CENTRALES	11	28.95%
TOTAL	38	100.00%

UBICACIÓN GEOGRÁFICA DEL HECHO DELICTIVO



MUNICIPIOS

SANTIAGO PINOTEPA NACIONAL	3
SAN PEDRO POCHUTLA	3
OAXACA DE JUAREZ	3
MIAHUATLAN DE PORFIRIO DIAZ	3
HEROICA CIUDAD DE JUCHITAN DE ZARAGOZA	2
HEROICA CIUDAD DE HUAJUAPAN DE LEON	2
VILLA SOLA DE VEGA	1
SANTOS REYES NOPALA	1
SANTO DOMINGO PETAPA	1
SANTIAGO YAVEO	1
SANTA MARIA TECOMAVACA	1
SANTA MARIA JALAPA DEL MARQUES	1
SANTA MARIA COLOTEPEC	1
SANTA MARIA ATZOMPA	1
SANTA CRUZ XOXCOTLAN	1
OTROS MUNICIPIOS	13
TOTAL: 38	

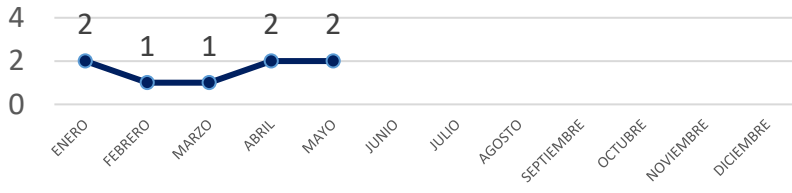
La información refleja el estado actual de las investigaciones (Enero-Mayo 2024), la cual puede variar por la dinámica de las mismas.

CARPETAS DE INVESTIGACIÓN



8

MES DE OCURRENCIA



2,157,305 POBLACIÓN MUJERES

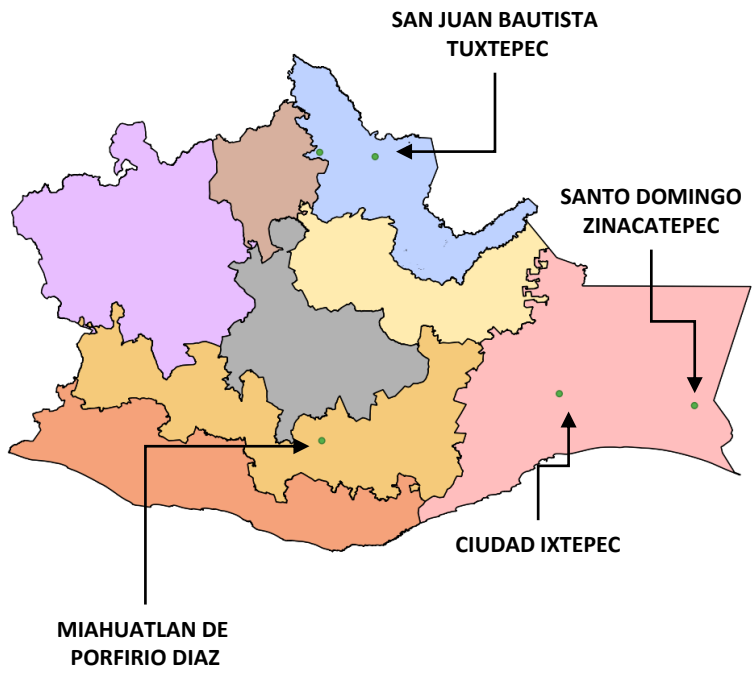
EL 0.000004% ha sido víctima de un delito

NIÑO	ADOLESCENTE	ADULTO	SE DESCONOCE	TOTAL
1	1	6	0	8
12.50%	12.50%	75.00%	0.00%	100.00%


OBJETO	VÍCTIMA
ARMA DE FUEGO	1
ARMA BLANCA	2
OTRO ELEMENTO	5
TOTAL	8

REGIÓN	VÍCTIMAS	%
ISTMO	3	37.50%
PAPALOAPAN	3	37.50%
SIERRA SUR	1	12.50%
VALLES CENTRALES	1	12.50%
TOTAL	8	100.00%

UBICACIÓN GEOGRÁFICA DEL HECHO DELICTIVO



MUNICIPIOS



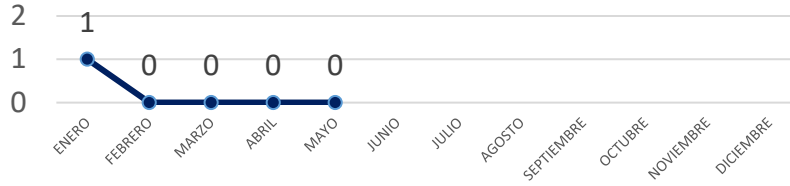
La información refleja el estado actual de las investigaciones (Enero-Mayo 2024), la cual puede variar por la dinámica de las mismas.

CARPETAS DE INVESTIGACIÓN



1

MES DE OCURRENCIA



4,132,148

POBLACIÓN ESTATAL

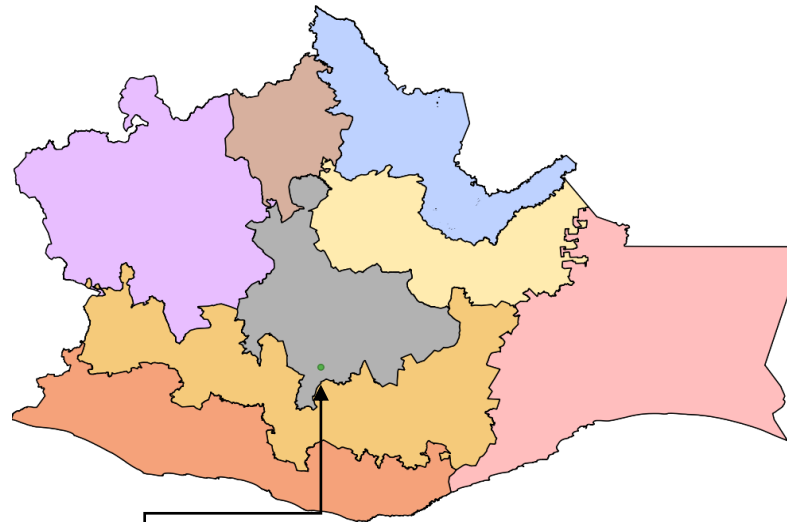
EL 0.000002% ha sido víctima de un delito

ADOLESCENTE	ADULTO	SE DESCONOCE	TOTAL
0	1	0	1
0.00%	100.00%	0.00%	100%

GÉNERO	VÍCTIMAS
FEMENINO	1
MASCULINO	0
TOTAL	1

REGIÓN	VÍCTIMAS	%
CAÑADA	0	0.00%
COSTA	0	0.00%
ISTMO	0	0.00%
MIXTECA	0	0.00%
PAPALOAPAN	0	0.00%
SIERRA NORTE	0	0.00%
SIERRA SUR	0	0.00%
VALLES CENTRALES	1	100%
TOTAL	1	100%

UBICACIÓN GEOGRÁFICA DEL HECHO DELICTIVO



HEROICA CIUDAD DE EJUTLA DE CRESPO

MUNICIPIOS

HEROICA CIUDAD DE EJUTLA DE CRESPO 1

TOTAL: 1