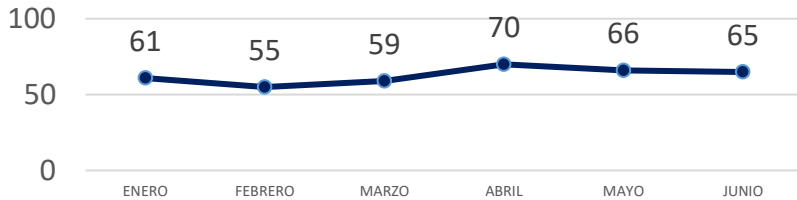


CARPETAS DE INVESTIGACIÓN



**376**

MES DE OCURRENCIA



**1,974,843**

POBLACIÓN HOMBRES

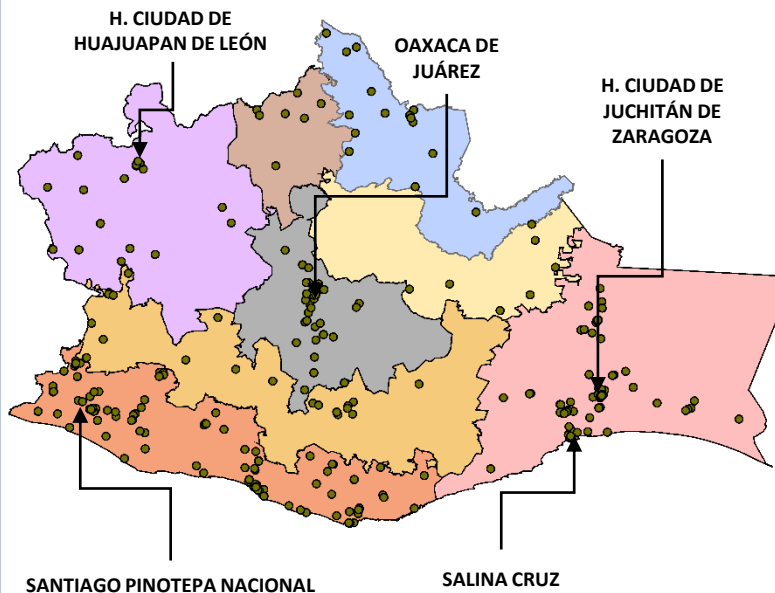
EL 0.0214194% ha sido víctima de un delito

NIÑO	ADOLESCENTE	ADULTO	SE DESCONOCE	TOTAL
0	8	346	69	423
0.0%	1.9%	81.8%	16.3%	100%

OBJETO	VÍCTIMA
ARMA DE FUEGO	346
ARMA BLANCA	36
OTRO ELEMENTO	40
NO ESPECIFICADO	1
<b>TOTAL</b>	<b>423</b>

REGIÓN	VÍCTIMAS	%
CAÑADA	11	2.6%
COSTA	127	30.0%
ISTMO	110	26.0%
MIXTECA	31	7.3%
PAPALOAPAN	16	3.8%
SIERRA NORTE	8	1.9%
SIERRA SUR	43	10.2%
VALLES CENTRALES	76	18.0%
INTERIOR DE LA REP.	1	0.2%
<b>TOTAL</b>	<b>423</b>	<b>100.0%</b>

UBICACIÓN GEOGRÁFICA DEL HECHO DELICTIVO



MUNICIPIOS

HEROICA CIUDAD DE JUCHITÁN DE ZARAGOZA	39
SAN PEDRO MIXTEPEC DISTRITO 22	19
SALINA CRUZ	19
SANTIAGO PINOTEPA NACIONAL	16
OAXACA DE JUÁREZ	16
SAN PEDRO POCHUTLA	15
SANTIAGO JAMILTEPEC	13
MIAHUATLÁN DE PORFIRIO DÍAZ	10
HEROICA CIUDAD DE HUAJUAPAN DE LEÓN	10
SANTA CRUZ XOXOCOTLÁN	9
SANTO DOMINGO TEHUANTEPEC	8
HEROICA CIUDAD DE EJUTLA DE CRESPO	8
OCOTLÁN DE MORELOS	8
SAN JUAN GUICHICOVI	7
SANTA MARÍA COLOTEPEC	7
OTROS MUNICIPIOS	218
INTERIOR DE LA REP.	1

La información refleja el estado actual de las investigaciones (Enero - Junio 2024), la cual puede variar por la dinámica de las mismas. Se cuentan tres carpetas como desgloses.

# HOMICIDIOS DOLOSOS DE MUJERES ENERO – JUNIO 2024

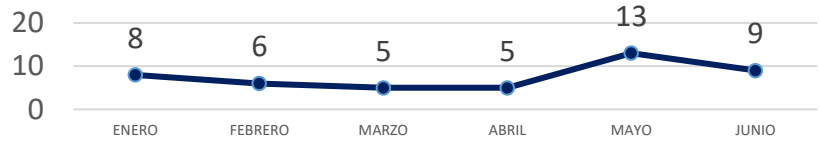


CARPETAS DE INVESTIGACIÓN



46

MES DE OCURRENCIA



**2,157,305**

POBLACIÓN MUJERES

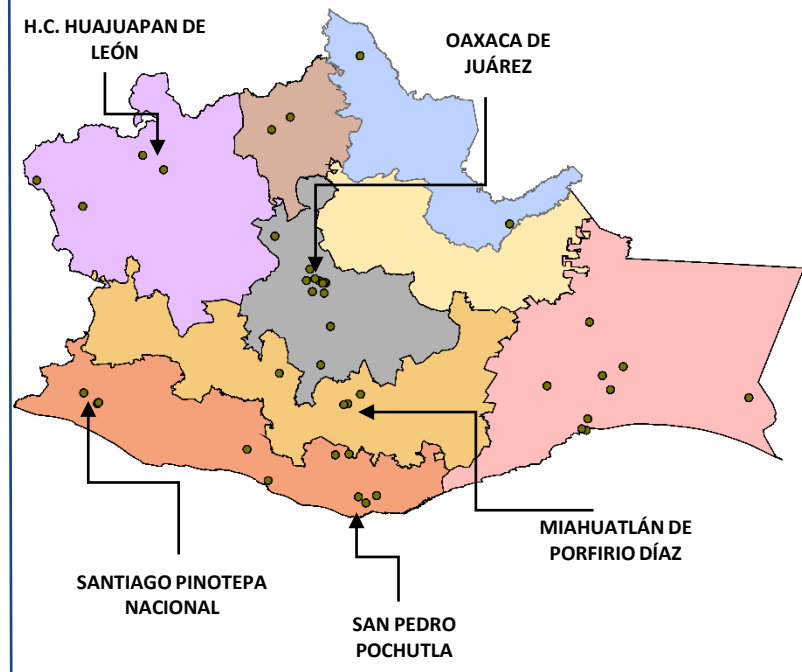
EL 0.0021786% ha sido víctima de un delito

NIÑO	ADOLESCENTE	ADULTO	SE DESCONOCE	TOTAL
0	2	40	5	47
0.0%	4.3%	85.1%	10.6%	100%

OBJETO	VÍCTIMA
ARMA DE FUEGO	38
ARMA BLANCA	4
OTRO ELEMENTO	5
NO ESPECIFICADO	0
<b>TOTAL</b>	<b>47</b>

REGIÓN	VÍCTIMAS	%
CAÑADA	2	4.3%
COSTA	10	21.3%
ISTMO	9	19.0%
MIXTECA	5	10.6%
PAPALOAPAN	2	4.3%
SIERRA NORTE	0	0.0%
SIERRA SUR	6	12.8%
VALLES CENTRALES	13	27.7%
<b>TOTAL</b>	<b>47</b>	<b>100.0%</b>

UBICACIÓN GEOGRÁFICA DEL HECHO DELICTIVO



MUNICIPIOS

MIAHUATÁN DE PORFIRIO DÍAZ	4
SAN PEDRO POCHUTLA	3
SANTIAGO PINOTEPA NACIONAL	3
OAXACA DE JUÁREZ	3
HEROICA CIUDAD DE HUAJUAPAN DE LEÓN	2
SAN AGUSTÍN LOXICHA	2
HEROICA CIUDAD DE JUCHITÁN DE ZARAGOZA	2
SALINA CRUZ	2
SILACAYOAPAM	1
ACATLÁN DE PÉREZ FIGUEROA	1
SANTIAGO TENANGO	1
SAN ANDRÉS DINICUITI	1
VILLA SOLA DE VEGA	1
OCOTLÁN DE MORELOS	1
SAN LORENZO CACAOTEPEC	1
OTROS MUNICIPIOS	19
<b>TOTAL: 47</b>	


La información refleja el estado actual de las investigaciones (Enero-Junio 2024), la cual puede variar por la dinámica de las mismas.

CARPETAS DE INVESTIGACIÓN



9

MES DE OCURRENCIA



2,157,305

POBLACIÓN MUJERES

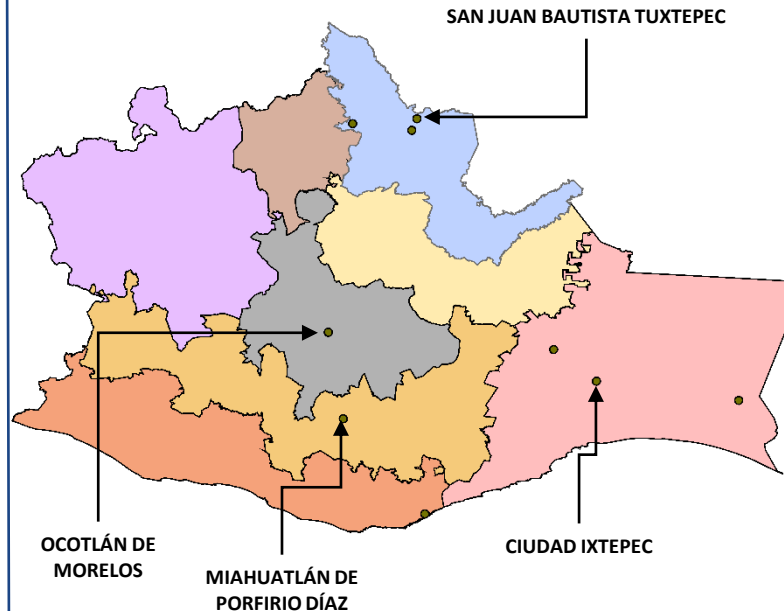
EL 0.000417187% ha sido víctima de un delito

NIÑA	ADOLESCENTE	ADULTO	SE DESCONOCE	TOTAL
1	1	7	0	9
11.1%	11.1%	77.8%	0%	100%


OBJETO	VÍCTIMA
ARMA DE FUEGO	1
ARMA BLANCA	3
OTRO ELEMENTO	5
NO ESPECIFICADO	0
<b>TOTAL</b>	<b>9</b>

REGIÓN	VÍCTIMAS	%
CAÑADA	0	0%
COSTA	1	11.11%
ISTMO	3	33.33%
MIXTECA	0	0%
PAPALOAPAN	3	33.33%
SIERRA NORTE	0	0%
SIERRA SUR	1	11.11%
VALLES CENTRALES	1	11.12%
<b>TOTAL</b>	<b>9</b>	<b>100%</b>

UBICACIÓN GEOGRÁFICA DEL HECHO DELICTIVO



MUNICIPIOS

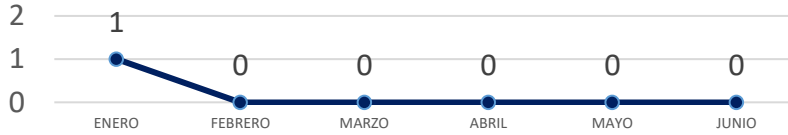


**CARPETAS DE INVESTIGACIÓN**



**1**

**MES DE OCURRENCIA**



**4,132,148**

POBLACIÓN ESTATAL

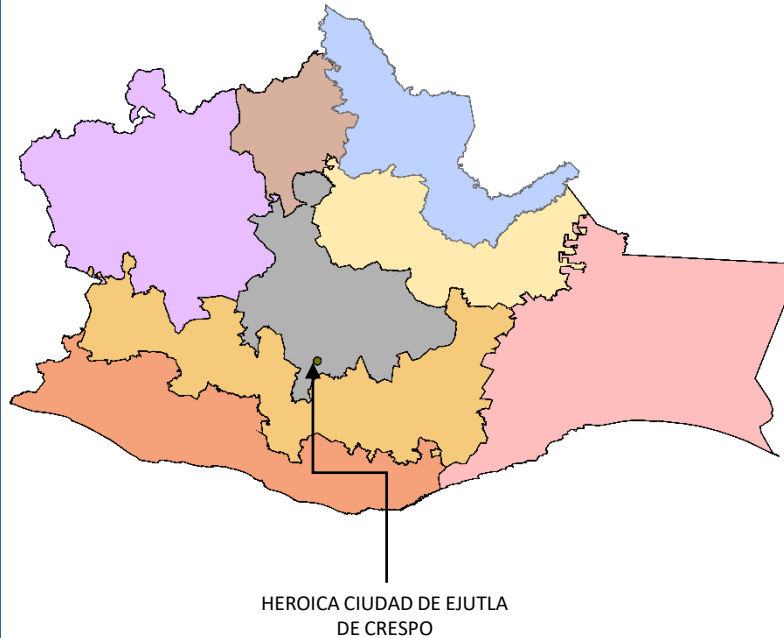
EL 0.00000242% ha sido víctima de un delito

ADOLESCENTE	ADULTO	SE DESCONOCE	TOTAL
0	1	0	1
0%	100%	0%	100%

GÉNERO	VÍCTIMAS
FEMENINO	1
MASCULINO	0
<b>TOTAL</b>	<b>1</b>

REGIÓN	VÍCTIMAS	%
CAÑADA	0	0%
COSTA	0	0%
ISTMO	0	0%
MIXTECA	0	0%
PAPALOAPAN	0	0%
SIERRA NORTE	0	0%
SIERRA SUR	0	0%
VALLES CENTRALES	1	100%
<b>TOTAL</b>	<b>1</b>	<b>100%</b>

**UBICACIÓN GEOGRÁFICA DEL HECHO DELICTIVO**



**MUNICIPIOS**

