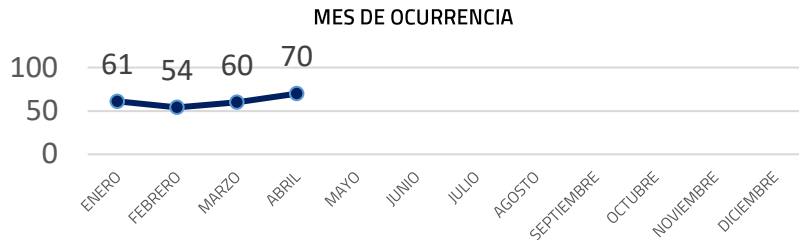


HOMICIDIOS DOLOSOS DE HOMBRES ENERO – ABRIL 2024



CARPETAS DE INVESTIGACIÓN

245



1,974,843 POBLACIÓN HOMBRES

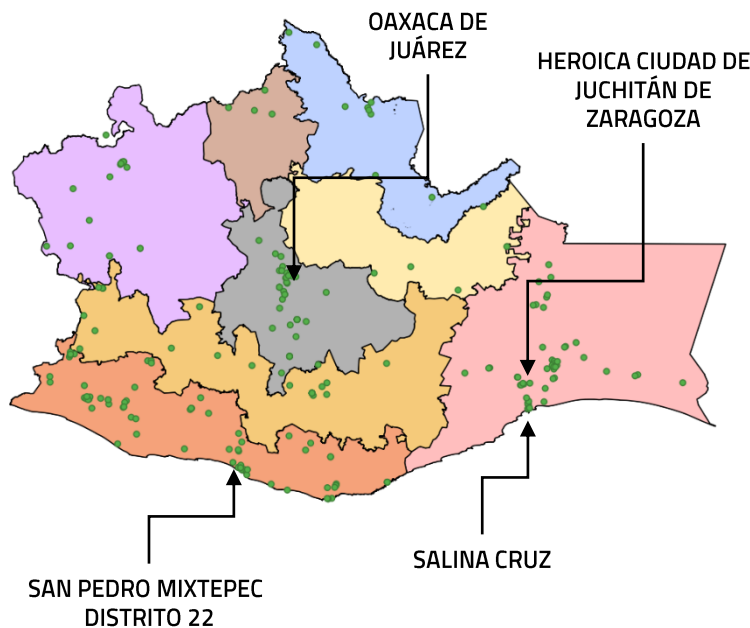
EL 0.0139% ha sido víctima de un delito

NIÑO	ADOLESCENTE	ADULTO	SE DESCONOCE	TOTAL
0	4	229	44	277
0.00%	1.44%	82.67%	15.88%	100.00%

OBJETO	VÍCTIMA
ARMA DE FUEGO	222
ARMA BLANCA	26
OTRO ELEMENTO	29
NO ESPECIFICADO	0
TOTAL	277

REGIÓN	VÍCTIMAS	%
CAÑADA	5	1.81%
COSTA	81	29.24%
ISTMO	72	25.99%
MIXTECA	18	6.50%
PAPALOAPAN	10	3.61%
SIERRA NORTE	5	1.81%
SIERRA SUR	30	10.83%
VALLES CENTRALES	55	19.86%
INTERIOR DE LA REP.	1	0.36%
TOTAL	277	100.00%

UBICACIÓN GEOGRÁFICA DEL HECHO DELICTIVO



MUNICIPIOS

HEROICA CIUDAD DE JUCHITÁN DE ZARAGOZA	27
OAXACA DE JUÁREZ	14
SALINA CRUZ	13
SAN PEDRO MIXTEPEC DISTRITO 22	12
SANTIAGO JAMILTEPEC	10
SAN PEDRO POUCHTLA	10
MIAHUATLAN DE PORFIRIO DIAZ	9
SANTIAGO PINOTEPA NACIONAL	8
HEROICA CIUDAD DE HUAJUAPAN DE LEÓN	8
OCOTLAN DE MORELOS	7
HEROICA CIUDAD DE EJUTLA DE CRESPO	6
SANTA MARIA COLOTEPEC	5
SAN LUIS AMATLAN	5
SAN JUAN GUICHICOVI	5
SAN JUAN CACAHUATEPEC	5
OTROS MUNICIPIOS	133

TOTAL: 277

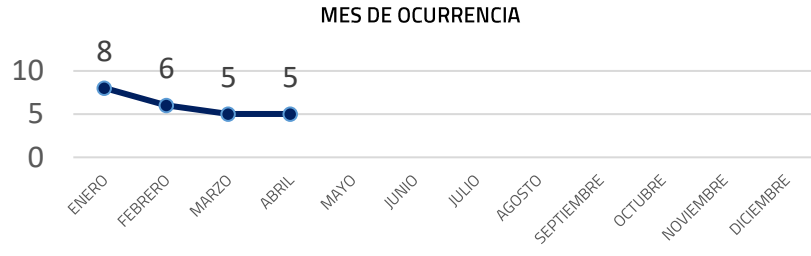
HOMICIDIOS DOLOSOS DE MUJERES ENERO – ABRIL 2024



CARPETAS DE INVESTIGACIÓN



24



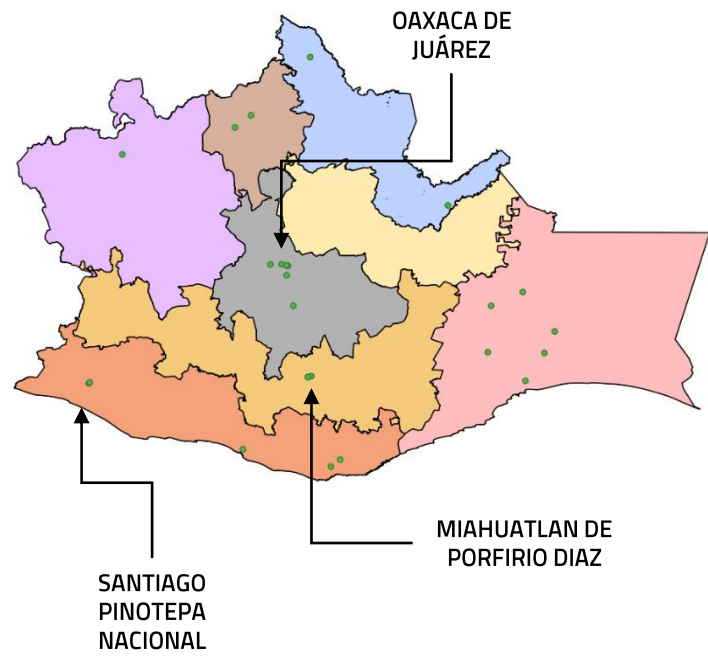
2,157,305 POBLACIÓN MUJERES

EL 0.0013% ha sido víctima de un delito

NIÑO	ADOLESCENTE	ADULTO	SE DESCONOCE	TOTAL
0	0	22	3	25
0.00%	0.00%	88.00%	12.00%	100.00%

OBJETO	VÍCTIMA
ARMA DE FUEGO	20
ARMA BLANCA	1
OTRO ELEMENTO	4
TOTAL	25

UBICACIÓN GEOGRÁFICA DEL HECHO DELICTIVO



MUNICIPIOS

OAXACA DE JUAREZ	3
MIHUATLAN DE PORFIRIO DIAZ	3
SANTIAGO PINOTEPA NACIONAL	2
SAN PEDRO POCHUTLA	2
HEROICA CIUDAD DE JUCHITAN DE ZARAGOZA	2
SANTO DOMINGO PETAPA	1
SANTIAGO YAVEO	1
SANTA MARIA TECOMAVACA	1
SANTA MARIA JALAPA DEL MARQUES	1
SANTA MARIA COLOTEPEC	1
SAN PEDRO IXTLAHUACA	1
SAN PEDRO HUILOTEPEC	1
SAN ANTONIO DE LA CAL	1
OCOTLAN DE MORELOS	1
MAZATLAN VILLA DE FLORES	1
OTROS MUNICIPIOS	4
TOTAL:	25

REGIÓN	VÍCTIMAS	%
CAÑADA	2	8.00%
COSTA	5	20.00%
ISTMO	5	20.00%
MIXTECA	1	4.00%
PAPALOAPAN	2	8.00%
SIERRA SUR	3	12.00%
VALLES CENTRALES	7	28.00%
TOTAL	25	100.00%

La información refleja el estado actual de las investigaciones (Enero-Abril 2024), la cual puede variar por la dinámica de las mismas.

CARPETAS DE INVESTIGACIÓN



6

MES DE OCURRENCIA



2,157,305 POBLACIÓN MUJERES

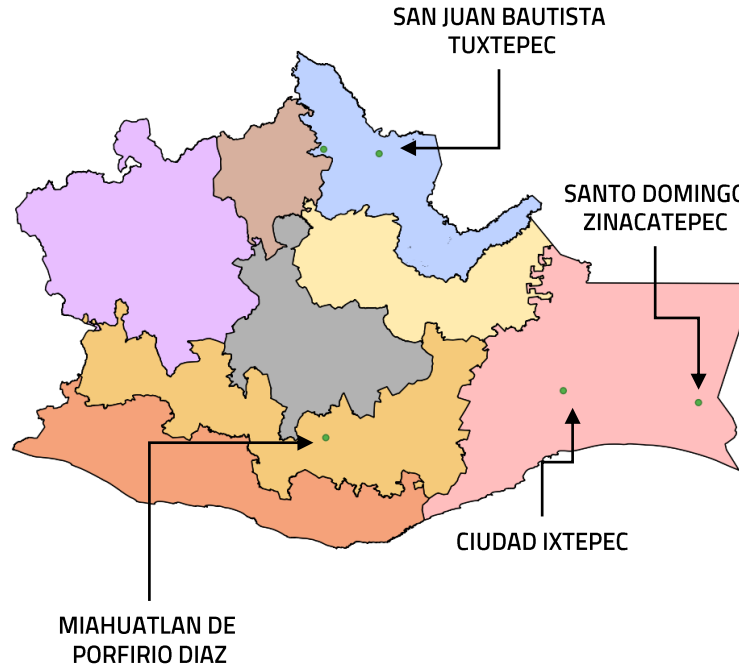
EL 0.0003% ha sido víctima de un delito

NIÑA	ADOLESCENTE	ADULTO	SE DESCONOCE	TOTAL
1	1	4	0	6
16.67%	16.67%	66.67%	0.00%	100.00%


OBJETO	VÍCTIMA
ARMA DE FUEGO	1
ARMA BLANCA	1
OTRO ELEMENTO	4
TOTAL	6

REGIÓN	VÍCTIMAS	%
ISTMO	3	50.00%
PAPALOAPAN	2	33.33%
SIERRA SUR	1	16.67%
TOTAL	6	100%

UBICACIÓN GEOGRÁFICA DEL HECHO DELICTIVO



MUNICIPIOS



TOTAL: 6

CARPETAS DE INVESTIGACIÓN



1

MES DE OCURRENCIA



4,132,148

POBLACIÓN ESTATAL

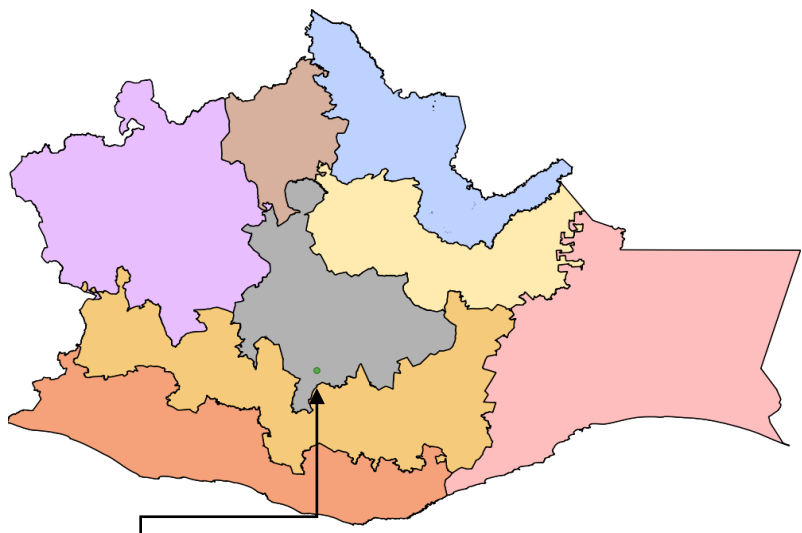
EL 0.0000002% ha sido víctima de un delito

ADOLESCENTE	ADULTO	SE DESCONOCE	TOTAL
0	1	0	1
0.00%	100.00%	0.00%	100%

GÉNERO	VÍCTIMAS
FEMENINO	1
MASCULINO	0
TOTAL	1

REGIÓN	VÍCTIMAS	%
CAÑADA	0	0.00%
COSTA	0	0.00%
ISTMO	0	0.00%
MIXTECA	0	0.00%
PAPALOAPAN	0	0.00%
SIERRA NORTE	0	0.00%
SIERRA SUR	0	0.00%
VALLES CENTRALES	1	100%
TOTAL	1	100%

UBICACIÓN GEOGRÁFICA DEL HECHO DELICTIVO



HEROICA CIUDAD DE EJUTLA DE CRESPO

MUNICIPIOS

HEROICA CIUDAD DE EJUTLA DE CRESPO 1

TOTAL: 1

La información refleja el estado actual de las investigaciones (Enero- Abril 2024), la cual puede variar por la dinámica de las mismas.