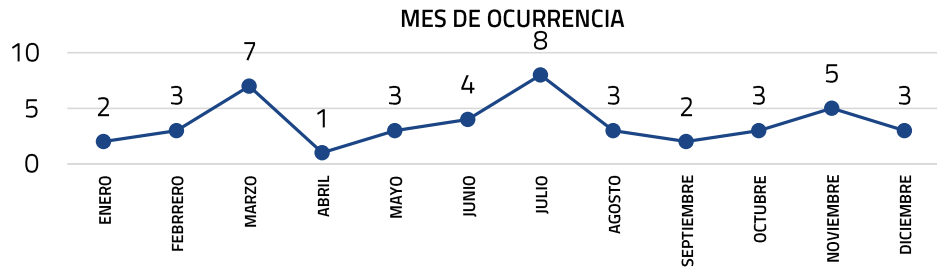


CARPETAS DE INVESTIGACIÓN



44



2,166,633 POBLACIÓN MUJERES

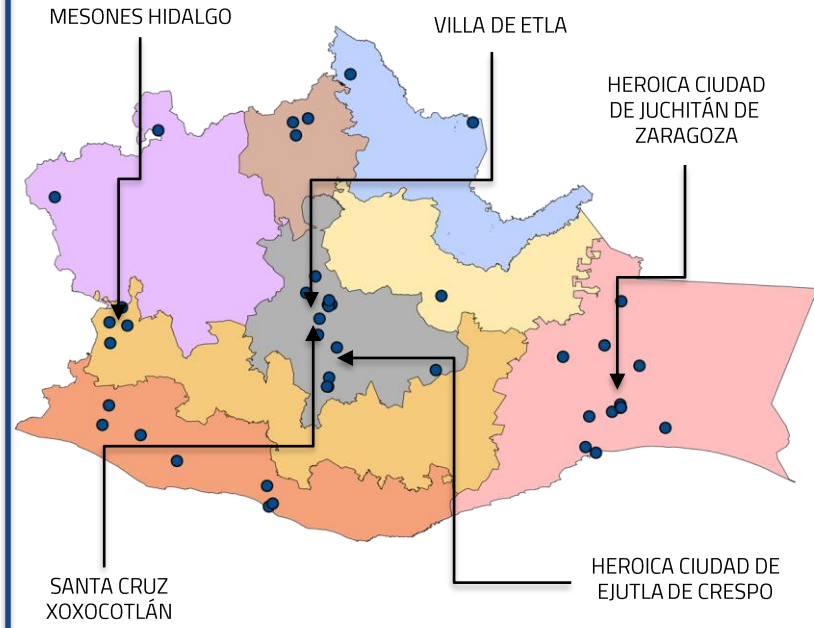
EL 0.00207696% ha sido víctima de un delito

NIÑAS	ADOLESCENTES	ADULTAS	SE DESCONOCE	TOTAL
1	1	37	6	45
2%	2%	82%	13%	100%

OBJETO QUE CAUSO LA MUERTE	VÍCTIMAS
ARMA DE FUEGO	19
ARMA BLANCA	6
OTRO ELEMENTO	20
TOTAL	45

REGIÓN	VÍCTIMAS	%
CAÑADA	3	7%
COSTA	7	16%
ISTMO	12	27%
MIXTECA	2	4%
PAPALOAPAN	2	4%
SIERRA NORTE	1	2%
SIERRA SUR	5	11%
VALLES CENTRALES	13	29%
TOTAL	45	100%

UBICACIÓN GEOGRÁFICA DEL HECHO DELICTIVO



MUNICIPIOS

HEROICA CIUDAD DE JUCHITÁN DE ZARAGOZA	4
HEROICA CIUDAD DE EJUTLA DE CRESPO	3
MESONES HIDALGO	2
VILLA DE ETLA	2
SANTA CRUZ XOXOCOTLÁN	2
SALINA CRUZ	2
PUTLA VILLA DE GUERRERO	2
SAN PEDRO MIXTEPEC	2
DISTRITO 22	2
SANTO DOMINGO TEHUANTEPEC	1
VILLA DE TUTUTEPEC DE MELCHOR OCAMPO	1
SANTIAGO PINOTEPA NACIONAL	1
SAN DIONISIO DEL MAR	1
SANTIAGO JAMILTEPEC	1
CUILAPAM DE GUERRERO	1
SANTA MARIA ZACATEPEC	1
OTROS MUNICIPIOS	19

TOTAL: 45

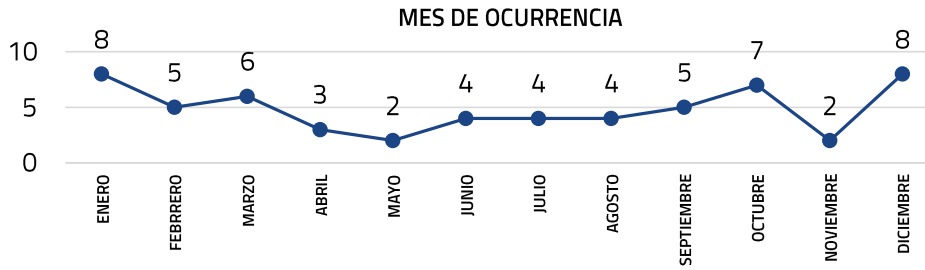
La información refleja el estado actual de las investigaciones (Enero-Diciembre 2021), la cual puede variar por la dinámica de las mismas.

* No se cuenta la víctima de la Carpeta 9999/FADO/2021 ya que es un desglose de una carpeta anterior.

CARPETAS DE INVESTIGACIÓN



58



2,166,633 POBLACIÓN MUJERES

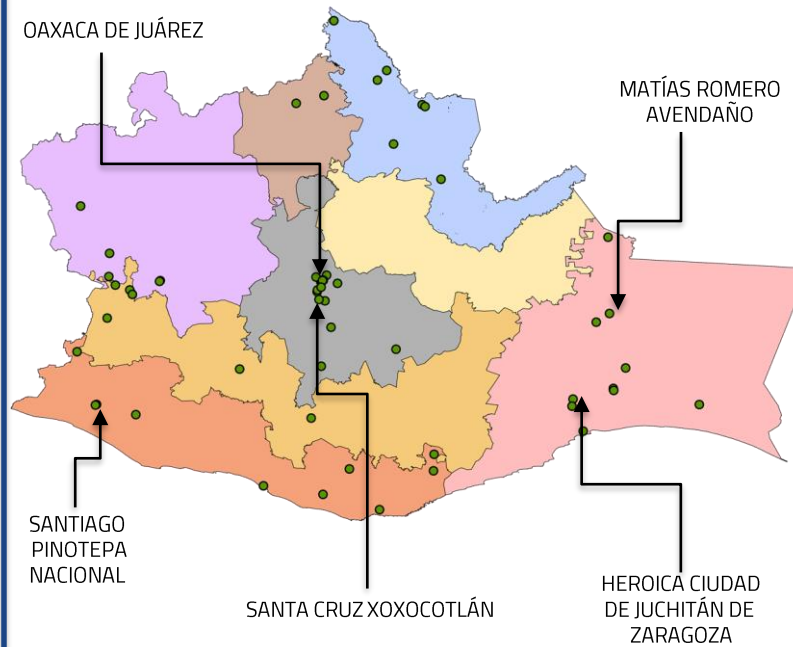
EL 0.00281543% ha sido víctima de un delito

NIÑAS	ADOLESCENTES	ADULTAS	SE DESCONOCE	TOTAL
2	1	56	2	61
3%	2%	92%	3%	100%

OBJETO QUE CAUSO LA MUERTE	VÍCTIMAS
ARMA DE FUEGO	39
ARMA BLANCA	7
OTRO ELEMENTO	14
NO ESPECIFICADO	1
TOTAL	61

REGIÓN	VÍCTIMAS	%
CAÑADA	2	3%
COSTA	10	16%
ISTMO	13	21%
MIXTECA	5	8%
PAPALOAPAN	7	11%
SIERRA SUR	6	10%
VALLES CENTRALES	18	30%
TOTAL	61	100%

UBICACIÓN GEOGRÁFICA DEL HECHO DELICTIVO



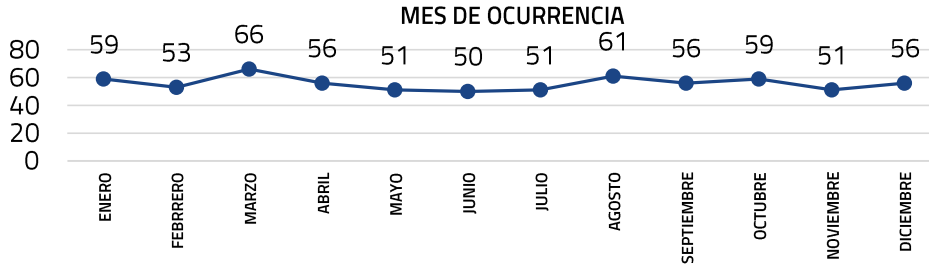
MUNICIPIOS

OAXACA DE JUÁREZ	6
MATÍAS ROMERO AVENDAÑO	4
HEROICA CIUDAD DE JUCHITÁN DE ZARAGOZA	4
SANTA CRUZ XOXOCOTLÁN	3
SANTIAGO PINOTEPA NACIONAL	2
SAN BARTOLO COYOTEPEC	2
SANTIAGO JUXTLAHUACA	2
SAN ESTEBAN ATATLAHUCA	2
OCOTLÁN DE MORELOS	2
SAN JUAN BAUTISTA TUXTEPEC	2
SAN PEDRO TOTOLAPAM	2
PUTLA VILLA DE GUERRERO	2
SAN MIGUEL SOYALTEPEC	2
SAN MIGUEL DEL PUERTO	2
SILACAYOAPAM	1
OTROS MUNICIPIOS	23
TOTAL: 61	

CARPETAS DE INVESTIGACIÓN



679



1,998,986 POBLACIÓN HOMBRES

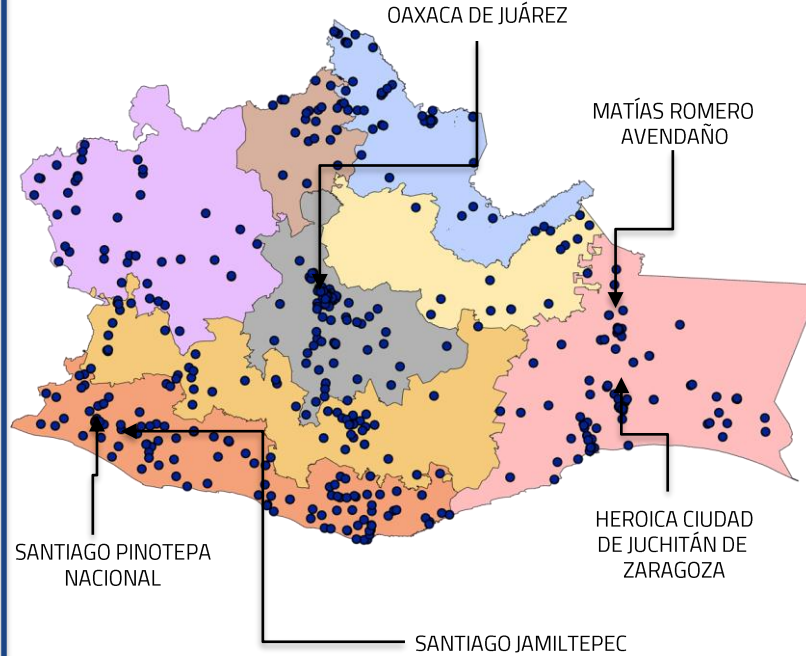
EL 0.038319428% ha sido víctima de un delito

NIÑOS	ADOLESCENTES	ADULTAS	SE DESCONOCE	TOTAL
3	14	678	71	766
0.39%	1.83%	88.51%	9.27%	100%

OBJETO QUE CAUSO LA MUERTE	VÍCTIMAS
ARMA DE FUEGO	589
ARMA BLANCA	98
OTRO ELEMENTO	72
NO ESPECIFICADO	7
TOTAL	766

REGIÓN	VÍCTIMAS	%
CAÑADA	29	3.79%
COSTA	198	25.85%
ISTMO	164	21.41%
MIXTECA	63	8.22%
PAPALOAPAN	64	8.36%
SIERRA NORTE	18	2.35%
SIERRA SUR	97	12.66%
VALLES CENTRALES	133	17.36%
TOTAL	766	100%

UBICACIÓN GEOGRÁFICA DEL HECHO DELICTIVO



MUNICIPIOS

HEROICA CIUDAD DE JUCHITÁN DE ZARAGOZA	47
OAXACA DE JUAREZ	45
SANTIAGO PINOTEPA NACIONAL	26
MATIAS ROMERO AVENDAÑO	23
SANTIAGO JAMILTEPEC	23
SANTIAGO AMOLTEPEC	21
SAN PEDRO POCHUTLA	19
SAN JUAN BAUTISTA TUXTEPEC	19
TOTAL: 766	
MIAHUATLAN DE PORFIRIO DIAZ	18
SALINA CRUZ	15
SAN AGUSTIN LOXICHA	14
VILLA DE TUTUTEPEC DE MELCHOR OCAMPO	13
SANTO DOMINGO TEHUANTEPEC	12
SAN PEDRO MIXTEPEC DISTRITO 22	12
SAN MIGUEL SOYALTEPEC	11
OTROS MUNICIPIOS	448

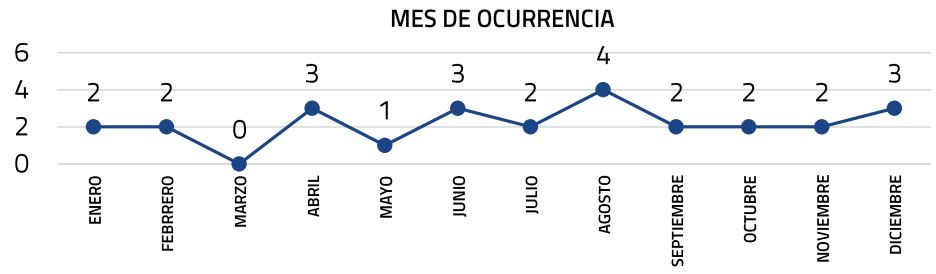
La información refleja el estado actual de las investigaciones (Enero-Diciembre 2021), la cual puede variar por la dinámica de las mismas.

No se cuentan las víctimas de las Carpetas 39176/FADO/2021, 16163/FADO/2021, 30711/FADO/2021 y 17734/FADO/2021 ya que son un desglose de una carpeta anterior.

CARPETAS DE INVESTIGACIÓN



26



4,165,619 POBLACIÓN ESTATAL

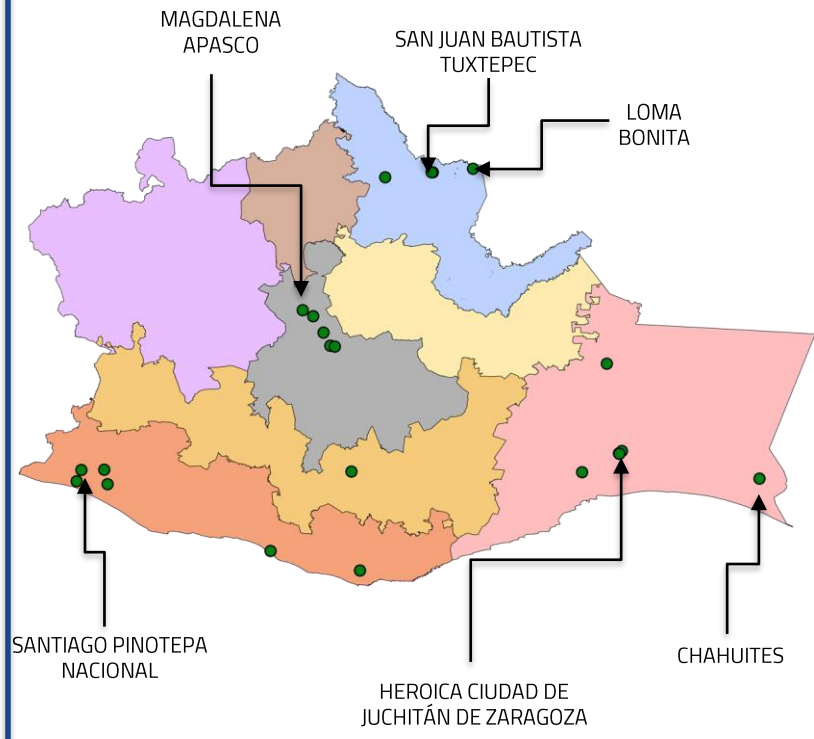
EL 0.00067216901% ha sido víctima de un delito

ADOLESCENTES	ADULTOS	SE DESCONOCE	TOTAL
3	20	5	28
11%	71%	18%	100%

GENERO	VÍCTIMAS
FEMENINO	7
MASCULINO	20
SE DESCONOCE	1
TOTAL	28

REGIÓN	VÍCTIMAS	%
COSTA	7	25%
ISTMO	9	32%
PAPALOAPAN	6	21%
SIERRA SUR	1	4%
VALLES CENTRALES	5	18%
TOTAL	28	100%

UBICACIÓN GEOGRÁFICA DEL HECHO DELICTIVO



MUNICIPIOS

HEROICA CIUDAD DE JUCHITÁN DE ZARAGOZA	5
SANTIAGO PINOTEPA NACIONAL	4
SAN JUAN BAUTISTA TUXTEPEC	3
CHAHUITES	3
LOMA BONITA	2
MAGDALENA APASCO	2
SANTA MARIA COLOTEPEC	1
SANTA MARIA TONAMECA	1
SAN PABLO HUITZO	1
OAXACA DE JUAREZ	1
SAN PABLO ETLA	1
MIAHUATLAN DE PORFIRIO DIAZ	1
SAN MIGUEL TLACAMAMA	1
SAN LUCAS OJITLAN	1
SAN JUAN GUICHICOVI	1
TOTAL: 28	

La información refleja el estado actual de las investigaciones (Enero-Diciembre 2021), la cual puede variar por la dinámica de las mismas.
 * No se cuenta la víctima de la Carpeta 21730/FADO/2021 ya que es un desglose de una carpeta anterior.